

# Vyhodnocení

## PLÁNOVACÍHO SETKÁNÍ S VEŘEJNOSTÍ

červenec 2020

### Kontext

Vesecký rybník (tzv. Tajch) byl vybudován koncem 19. století v jižní okrajové části Liberce za účelem zadržování a odběru vody na tzv. Mlýnském potoku. Dnes je díky své poloze na rozhraní města s krajinou rekreačním místem a v posledních letech přitahuje stále více lidí. Okolní krajina s naučnými stezkami (Mojžíšův pramen - Císařský kámen), Veseckým sportovním areálem za kopcem i blízkou cyklostezkou předznamenávají Tajchu významnou rekreační roli i v budoucnu.

Při plánování oprav hráze a odbahnění rybníku, které připravuje Povodí Labe, kancelář architektury města Liberce společně s kanceláří veřejného prostoru koordinuje úpravy v bezprostředním okolí břehů, které jsou ve vlastnictví města. Při té příležitosti je čas se zamyslet i nad stávající cestní sítí a dalšími místy v jeho bezprostředním okolí.

Při přípravě zadání studie, která bude sloužit jako podklad pro koordinaci záměrů mezi Povodím Labe a Libercem, potřebuje město znát názor obyvatel, aby bylo zachováno to, co mají místní rádi a zlepšeno to, co nevyhovuje nebo chybí. Výstupem setkání je seznam priorit, které se promítnou do zadání návrhu revitalizace okolí „Tajchu“.



# Průběh

Plánovací setkání s veřejností proběhlo v pátek 26. června 2020. Došlo tak k posunutí původního březnového termínu, který byl vzhledem k opatřením vlády v rámci COVID - 19 odložen.

Setkání předcházelo dotazníkové šetření probíhající v okolí rybníku (od 9h do 17h). Dotazník byl zároveň k dispozici v digitální podobě s žádostí o jeho vyplnění do 30.6.

Od 17h proběhla komentovaná prohlídka lokality, na kterou navázalo vlastní plánovací setkání od 18h do cca 20.30.

Cílem celého dne bylo informovat obyvatele o připravovaném záměru města Liberce, důvodech přípravy zadání, předpokládaném postupu a především získání podnětů, které se stanou podkladem pro zpracování dalších projektových fází - studie okolí Veseckého rybníku. Hlavním bodem večerního jednání byla diskuse nad hodnotami, problémy a potřebami zúčastněných v okolí rybníku. V průběhu dne bylo osloveno cca 60 lidí. Na vlastní plánovací setkání s veřejností, jehož se účastnil primátor Jaroslav Zámečník, vedoucí odboru kanceláře architekta města (KAM) Jiří Jandourek, pracovníci KAM Zuzana Koňasová, Marie Procházková a zástupci projektanta - Ida Chuchlíková, Jakub Chuchlík dorazilo cca 25 lidí. Přítomní se rozdělili do dvou pracovních skupin, kde byly diskutovány, pod vedením moderátorů z řad projektanta a KAM, hodnoty území (co je pro obyvatele důležité, co je potřeba chránit a dále rozvíjet), problémy území (co nefunguje, co by potřebovali obyvatelé zlepšit, co se musí změnit) a nakonec potřeby / potenciál. V závěru každé diskuse označili přítomní ty ze zaznamenaných hodnot, problémů a potřeb, které pro ně mají největší důležitost. Po ukončení práce ve skupinách a prioritizování jednotlivých témat došlo vzhledem k nepřízní počasí k rozložení se s přítomnými.

Příloha č. 1 Sumarizace dotazníkového šetření.





# HODNOTY ÚZEMÍ



formulované hodnoty	prioritní body ve skupinách	
	(A)	(B)
Volná příroda, stávající krajinný ráz	10 b.	
Mokřady - přírodní ráz		10 b.
Čistota vody, koupání	10 b.	
Ráz krajiny (Skalky, borovice, kosatce, plovoucí lekníny, vzrostlé deštníkové stromy)		9 b.
Bezprostřední blízkost lesa	9 b.	
Klid, přiměřený počet lidí	7 b.	
Stánek s pivem	7 b.	
Charakter pobytové louky		6 b.
Bezplatný volný přístup		5 b.
Pobytová travnatá louka v odpovídajícím měřítku	4 b.	
Průchodnost a prostupnost kolem rybníku		3 b.
Celoročně dobrá kvalita vody a její dostatek		3 b.
Přírodní charakter hráze	2 b.	
Možnost pozorovat živočichy		2 b.
Možnost pustit psa volně v okolí		2 b.
Využívání všemi skupinami obyvatel	-	
Blízkost města a MHD		-
Blízkost lesa		-

# SLABÉ STRÁNKY



formulované hodnoty	prioritní body ve skupinách (A)	(B)
Chybějící toalety a z toho důvodu nevhodně využívané okraje louky		7 b.
Parkování aut v těsné blízkosti vody		7 b.
Vysoká intenzita osobní auto. dopravy - přetížené parkoviště, zvýšený provoz nákladních aut		7 b.
Absence veřejného osvětlení u přilehlých komunikací	6 b.	
Zabahnění rybník, zmenšení	5 b.	
Neúnosná míra parkování	4 b.	
Absence kanalizace ze zahrádkářské kolonie	4 b.	
Přetékající odpadkové koše	4 b.	
Špatná údržba odpadkových košů, malá kapacita		4 b.
Nebezpečná rychlost aut, kol v okolí rybníku	4 b.	
Dojíždění návštěvníků auty	4 b.	
Absence toalet a sprchy / převlečení	4 b.	
Zarostlý záliv		3 b.
Špatný přístup pro děti k vodě	2 b.	
Špatná údržba stromů a břehů		3 b.
Nedostatečná nosnost mostku a hráze - jednostranné přetěžování chatařské ulice		3 b.
Hrozí uzavření ulice Borůvková do Chatařské (nejkratší přístup od Vratislavic)		3 b.
Zabydlování lidí bez domova	3 b.	
Stanování v okolí rybníku	2 b.	
Znečištění okolí odpadky	2 b.	
Neorganizovaná plocha parkoviště	1 b.	
Špatná přehlednost ulic, nudržované živé ploty		1 b.
Absence legálního ohniště	-	
Málo stínu na travnaté louce	-	
Cesta kolem neumožňuje cestu s kočárem		-
Chybějící prostupnost směrem k vešekému areálu		-
Nepropojení s širším okolím		-

# POTŘEBY



formulované  
hodnoty

prioritní body  
ve skupinách  
(A) (B)

Lokálně a užvatelsky přiměřený přístup do vody (jiný pro děti, rybáře, plavce, vkusnější) + molo	9 b.
Mínimální zásah do přírody, zahování krajinných prvků	8 b.
Hygienické zázemí včetně pitné vody, paravan pro převlečení	8 b.
Více odpadkových košů a lepší údržba	8 b.
Veřejné osvětlení okolních komunikací (nezvyšovat světelný smog)	6 b.
Víc odpadkových košů + časté vyvážení	5 b.
Toalety, sprchy	5 b.
Kvalita stavu přírodních pochozích cest, dubové povalové chodníky, zpevnění	5 b.
Regulace dopravy, zpomanování, vjezd rezidentů	5 b.
Místu přiměřený mobiliář	2 b.
Stín na louce (stromy)	3 b.
Pláž, přístup pro děti bez bahna	3 b.
Dozor, kontrola, údržba prostoru	3 b.
Možnost stanovat	1 b.
Mobiliář blízko vstupu do vody, cyklostojany, lavičky (v zimě se bruslí)	1 b.
Návrh na chráněnou krajinnou oblast	-
Zábavná naučná setzka pro děti	-

# Shrnutí

V průběhu debat zazněla řada důležitých témat, u kterých byly podrobněji komentované výhody, nevýhody i dopady prioritizace. Doporučujeme projít si i body, které nebyly hodnoceny většinou jako nejpodstatnější, ale dávají důležitou zpětnou vazbu o vnímání a užívání území. Prioritní body nesčítáme a necháváme je rozlišené pro obě dvě skupiny, abychom zachovali informaci i o tom, co bylo vyhodnoceno jako prioritní v jednotlivých skupinách. To, že se některá témata opakují jen dokládá jejich význam pro obě skupiny, které se vzájemně ve svých hodnocení a pojmenování bodů vzájemně neovlivňovaly.

Obecně lze konstatovat, že...

.... jako výraznou, společnou a většinou vnímanou **HODNOTOU ÚZEMÍ** je její stávající přírodní charakter a to jak v celkovém měřítku (lesů, vody, prostupnosti území, širších mokřadů), tak v drobných prvcích (jednotlivých krajinných zákoutí, rostlin).

.... jako nejpodstatnější **SLABOU STRÁNKU** území se jeví chybějící hygienické zázemí, které vede k nevhodnému využívání jinak ceněného prostoru louky. Zároveň většina zúčastněných vnímá problém v nárůstu automobilové dopravy a to jak v letních měsících, tak i přes rok (vzhledem k profilu, stavu a charakteru cestní sítě). Další zmíněné a vysoce bodované téma bylo veřejné osvětlení, u něhož se vedly debaty a panovala obava ze změny přírodního charakteru lokality.

... přestože byla v rámci **POTŘEB** zdůrazněna přítomnost hygienického zázemí, velká debata se vedla o vlivu tohoto faktoru na nárůst počtu uživatelů, vzůstu dopravy a možnou ztrátu „klidu“. Jako stěžení potřebu lze vnímat zachování přírodního charakteru a zlepšení přístupu k vodě společně s lepší údržbou.







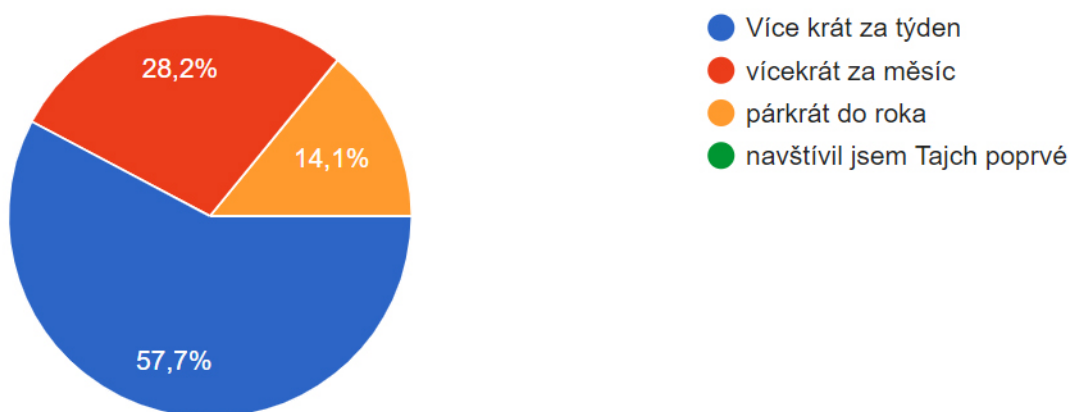
# PŘÍLOHA č.1

## Sumarizace dotazníkového šetření

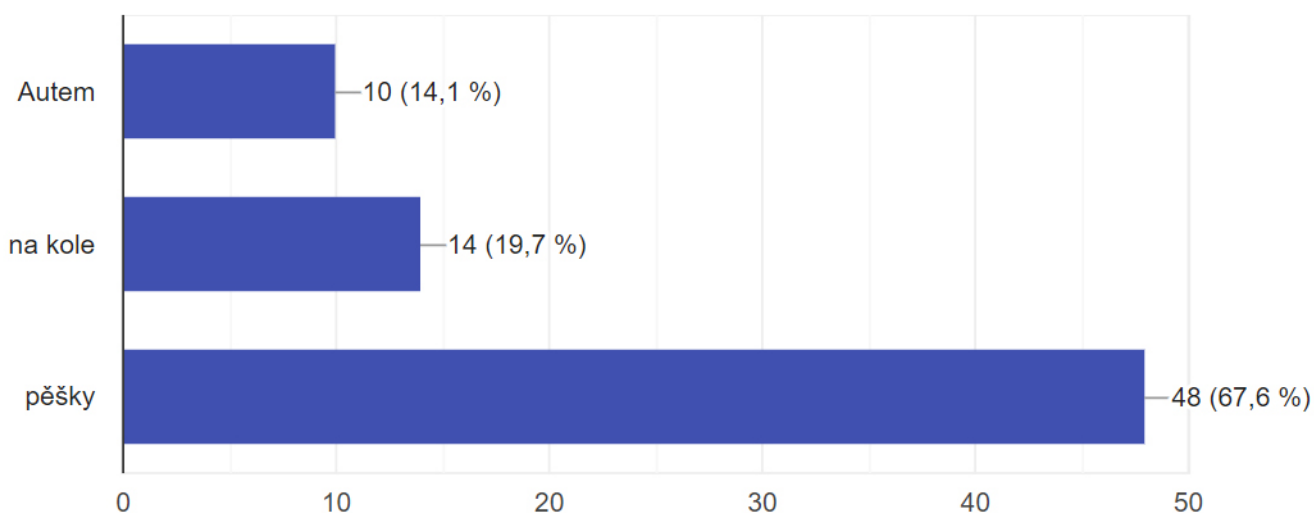
Dotazníky byly přístupné v papírové podobě přímo na místě plánovacího setkání s veřejností dne 26. 6. a v digitální podobě prostřednictvím kontaktování emailu: veseckyrybnik@gmail.com, který byl zveřejněn v tištěné a digitální verzi Libereckého zpravodaje, dále v odkazu na FB stránkách (Liberec.cz, Kancelář architektury města Liberec a ve vlastní FB události s prosbou o vyplnění do 30. 6. 2020.)

Celkem bylo vyplněno k termínu zpracování sumarizace (1. 7.) 72 dotazníků (z toho 9 písemně na místě, 1 prostřednictvím emailu, 62 prostřednictvím webu). Písemně a emailem podané odpovědi byly zaneseny do webové aplikace - prostřednictvím emailu veseckyrybnik@gmail.com. Digitální výstup dotazníkového šetření má k dispozici Kancelář architektury města a obsahuje i podněty, které dorazily po termínu. Ty již nejsou součástí vyhodnocení, ale jsou součástí podkladu pro zpracovatele studie.

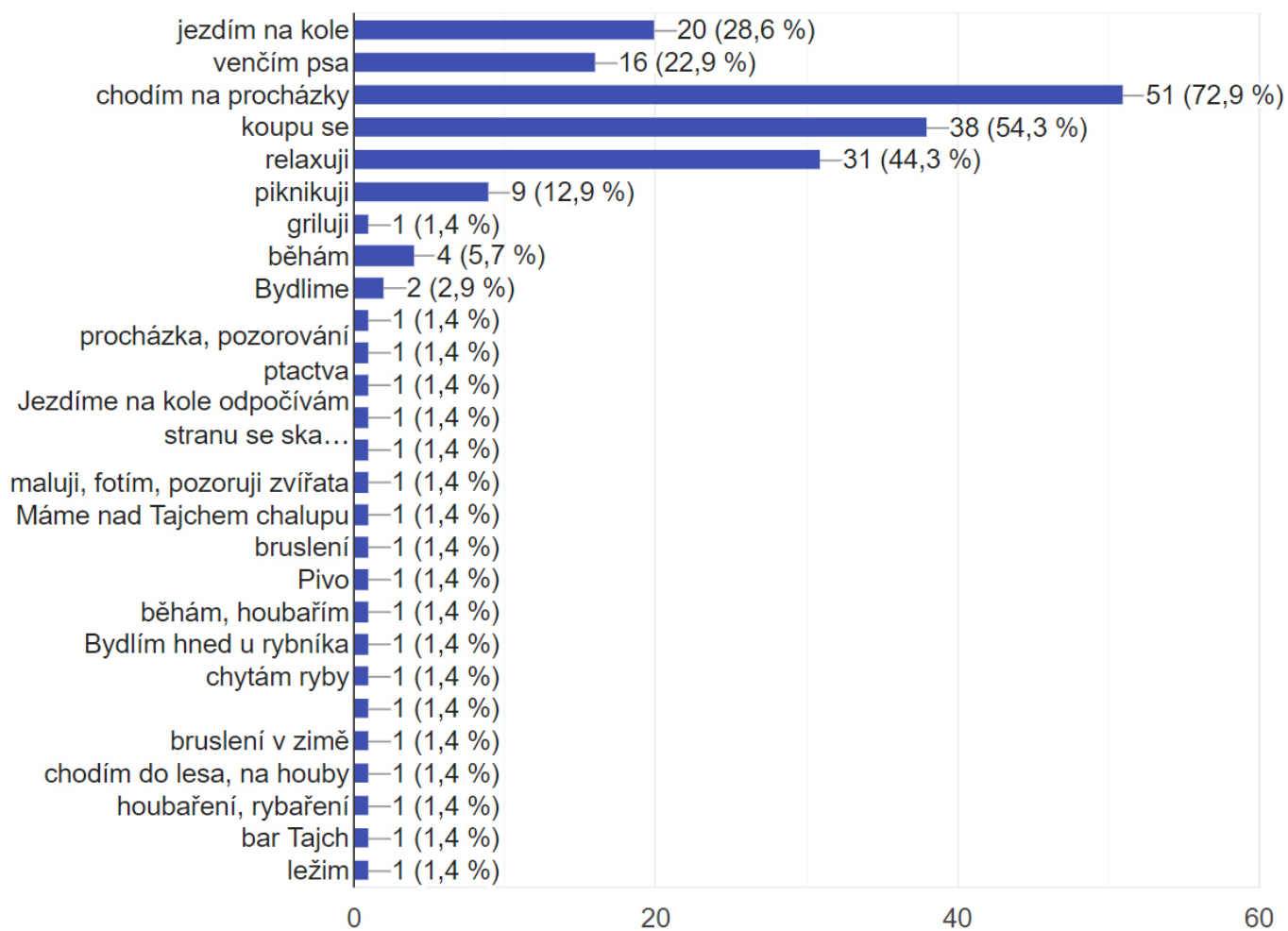
### Jak často k Tajchu chodíte?



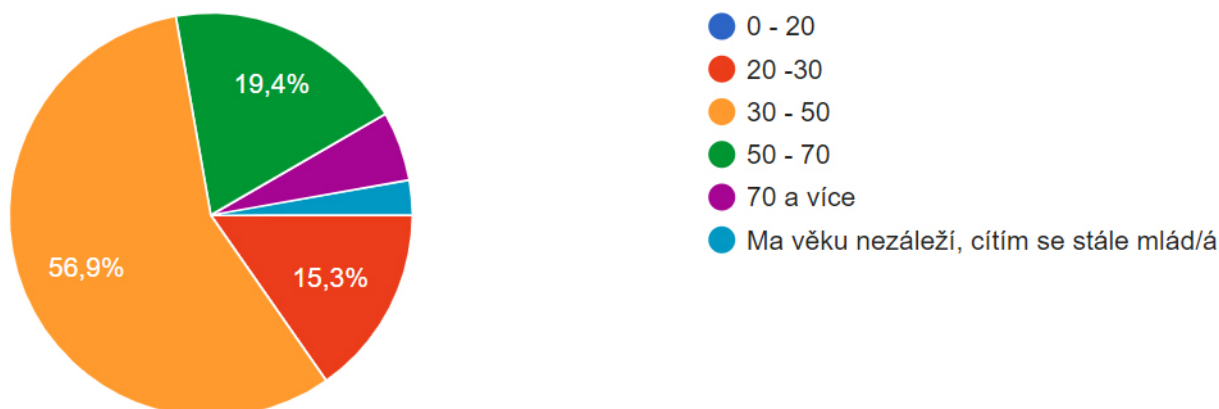
### Jak se k Tajchu dostáváte?



## Co v okolí Tajchu děláte?



## Do jaké věkové kategorie patříte?



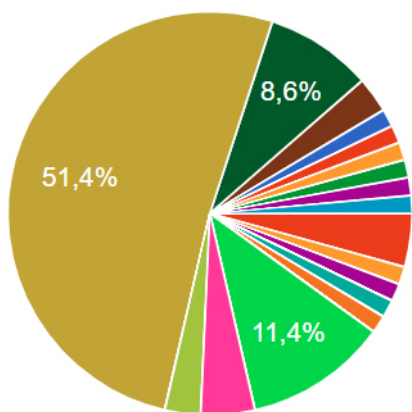
## Která místa máte rád/a a čeho si na nich ceníte?

Pravá strana od hráze a okolí přítoku a odtoku / Vsechno / Celé prostředí kolem vody je nádherné díky jeho přírodnímu charakteru s minimálním zásahem člověka. Sleduji to od dětství, cca 40 let. Všem (ptákům, rybám, obojživelníkům, hmyzu - zvláště vážkám, rostlinám, psům, lidem a jejich potomkům) se tam daří. / Celé okolí rybníka /voda ke koupání, blízkost areálu Vesec, ideální na procházky a zajímavá příroda na kolo / Stranu se skalami /Miluji celé okolí Veseckého rybníku / Hospůdku, pláž, okolí nad tajchem / Nove schody / Lesní strana, krásná příroda a možnost koupání „bez lidí“/ Okolní lesy / Louka, bar, skaly v okolí / nivy obou potoků, zálivy a vtoky bočních vodotečí do rybníka, skála a les nad rybníkem .... louky vlhké a květnaté, keřové a vrbinné porosty v litorálu a lemech rybníka i mezi lokalitami luk od Sedmidomků po ul. Vyhlídkovou ... všeho živého, mám obavy z doby a návazností rekonstrukce a jakýchkoli zásahů technikou i lidmi do naturového území mihule potoční a neschopnosti „úřadu a firem“ ochránit citlivé vodní organismy (v rybníce i přilehlých úsecích vodotečí - škeble, obojživelníky, bezobratlé vázané na určité limity kolísání hladiny a kvality vodního sloupce apod. nežádoucí jsou i kácení a plošné či rozsáhlejší ořezy stromů a keřů .... Žádoucí je zachování i „mrtvého dřeva“ v biotopech, úkryty pro drobné ptactvo a živočichy, extenzivní mozaikovitá péče apod. / Celé okolí / Les, zatoka proti pláži / Pláž - možnost opalování, lesní cesty podél rybníka - příjemné procházky /Část mimo pláž, u skal, klid / Mám ráda zalesněnou část kolem rybníka. Okolí studánky na jih od Tajchu (Nad koupalištěm). Luční potok a jeho okolí. Také se mi líbí louky kolem Šumné (U Elektrárny). Dále ráda chodím posedět na kořeny stromů na jižním břehu. Cením si krásné krajiny, a kousku přírody, která poskytuje pastvu pro oči a klid od rušného města. Také hlavně toho, že toto místo poskytuje útočiště řadě zvířecím druhům (ropuchy, mloci, mihule, vodouch atd.) / Pláž, vstup do vody pod skálou na druhé straně a okolní lesy na houby /Líbí se mi celkově okolí kolem Tajchu a neoficiální síť single treků kolem Miliříů / Kompletně celý rybník, včetně okolí, je to moc pěkná scenerie, kterou neruší paneláky ani dráty ani škatule fabrik. Místo je zároveň tak akorát divoké, aby nepůsobilo dojmem pěstěného parku, ale zároveň nebylo příliš zarostlé a zaplevelené. /Nejoblíbenější místo mám na přehradě na lavičce. Je tam stále stín a klídek od lidí / celé okolí - krásná příroda / Máme rádi mokré pěšinky v přítoku do rybníku./ Nejvíce se mi líbí přítok do Tajchu. Cením si snadného přístupu do potoka v tomto místě./ cele okolí / volná příroda, nesmírně cenná ve městě / Občerstvení v okolí je důležité /Tajch a okolí / Přírody, les v okolí, koupání / Obecně místa nedotčené přírody, nejsem zastánce přečpaných lokalit a asfaltových chodníků / Mám ráda všechno ,hlavně přírodu,rybník kde si můžeme zaplavat se psem a ráj pro zvířata / všechny cesty a cestičky okolo Taichu / Les, vodní plochy, místa v přírodě, kde je klid. / Louka / velká travnatá louka; že tam není moc lidí / Mám rád Tajch i s přilehlým okolím. Cením si přírodního charakteru lokality. / strana s lesem že je tam klid / Zachovala příroda v okolí rybníku/ Plaz/posekany travnik,moznost obcerstbeni. Druha strana plaze/ohniste / Louka rozsahla /Stezku kolem rybníku /Vodní plocha-možnost koupání, celý kruh okolo rybníka-příjemná procházka v klidném prostředí / - možnost se posadit a relaxovat /Klidu, malé přítomnosti lidí / Možnost stezky k dojití na Císařský kámen, lesní zákoutí, naučná stezka / Louka, příjemná tráva / Louka u rybníka,rybník les. Cenim si prijemneho prostredi pro relaxaci. / Louku/“pláž“, skalní útvar naproti, stromy a vůbec prostředí jako celek./ Okolní les, stezky,skalky / Lesy a celé okolí ./ Přístup podél Lučního potoka - úžasný přírodní prostor bez lidí. Písečný svah s borovicí - pobytově i pohledově krásné místo. Mělká část u potoků - hůře přístupné přírodní prostředí. Celkově má Tajch hodně různých zákoutí, která stojí za to zkoumat v různých ročních obdobích. Je to místo, kde lze nalézt mnoho různých druhů živočichů, např. pro ekovýchovu je takový prostor k nezaplacení. /celý Tajch /Máme rádi celé okolí, díky krásné přírodě. / les, přítok /Je to kousek od centra, krásná příroda./ Okolí celého rybníku máme rádi v každém ročním období, ceníme si přirozeného přírodního okolí. /Pláž, les, rybník, procházky po okolí. / louka, voda, bezplatnost, volný vstup / pláž na slunění, les a lesní cesty na běhání / lesy.

## Jaké cesty často využíváte? Vyhovuje vám jejich povrch?

Divoké, přirozené, neupravené, hafovy chodník / Vyhovuje vše / Využívám přístupových cest hlavně ze směru od Vratislavic n.N. Pro pěší a cyklisty nemám výtek k jejich povrchu. Obávám se ale, že nejvíce užívaná cesta pro pěší Vratislavičáky, na horizontu z Dlouhomostecké ulice přes Vyhlídkovou do Borůvkové se pak cesta ubírá přes malý lesík a louku do Chatařské ulice a tu protíná pozemek o výměře 12600 m2 kde má vlastnické právo Pan Klíma Jiří Ing. MBA, který již dal najevo nespokojenost s užíváním cesty výletníky a to vykopáním hlubokých rigolů přes celou šířku cesty ze všech (tří) přístupových stran. Domnívám se, že to do budoucna velice zkomplikuje přístup. / Pro automobily z Vratislavic to je také komplikované, jak orientačně, tak kvalitou povrchu (ze strany od Sedmidomků) / Z Vesce to je, dle mého, dobré./ pod zahrádkami by cesta mohla být trochu upravenější / Stav cest mi přijde v pohodě. Rozhodně ne přidávat více asfaltu. Když už tak přírodě blízké cesty. / Ano / Jdu do přírody, tak s neuhlazeným povrchem se počítá. Dřevěné lávky které jsou nad mokřým povrchem jsou fajn. Chodíme často kolem celého Tajchu na procházku se psem. / Silnice k takchu, lesní cesta směrem na jeřmanickou / Dřevěné chodníky jsou fajn, ale chtělo by je to rozšířit a opravit. / Vše kolem. Jen zadne upravy asfaltem ci cimkoliv obdobnym / Cesta kolem dokola tajchu - potřebuje jen více údržby, co se dřevěných chodníků týče. Lesní cesta od hráze směrem do města, také potřebuje více péče, zejména v první části na louce. Cesta přes pláž, naprosto nevyhovující, ideálně nahradit mlatovou cestou. / Silnici ano vyhovuje / Všechny, povrch vyhovuje / všechny, vyhovují ty perkové, ušlapané. Prosím do cesta zasahovat co nejméně, kořeny bříz by to odnesly každopádně. / Všechny přístupové cesty. Silnice povrch v pořádku, cesta kolem zahrádek po dešti bahnitá a v suchu moc prašná. V poslední době je na silnici z Vesce hodně silná doprava a cesta pro pěší na takto úzké komunikaci je nebezpečná a při neustálém uskakování do louky i depresivní. Nasnadě by bylo rozšíření komunikace a vytvoření cesty pro pěší a případně i cyklostezku. Tento krásný kout Liberce by si to určitě zasloužil. / Povalovy chodník v zadní části. Vyhovuje. / příjezdová cesta - vyhovující / Okružní cestu, Ano / Vyhovují mi všechny cesty. Nejvíce asi přírodní úzké pěšinky o které se nikdo nestará a pak též dřevěné cesty. / Z Vesce, povrch ano, slalom mezi auty a koly méně / Pěšinky kolem rybníku, jejich povrch mi nikterak nevadí. / Nejčastěji chodím kolem „zahrádek“ k Tajchu takže takové upravené cesty / Cesty využíváme skoro všechny, povrch by se mohl zlepšit - rozšíření, zpevnění / Máme rádi pěšinky v lese za rybníkem. Nikdy jsem o jejich povrchu neuvažoval. Možná s ohledem na dědu se kterým tam chodíme, bychom na té podél rybníka uvítali v nejprudší části schody. Ale rádi je oželíme a použijeme cestičku lesem. / Převážně využívám cestu po levé straně proti proudu potoka. Cesta by nemusel být tolik bahnitá. Jako problém vidím také obrovský schod u povalového chodníku na začátku rybníka (u „hráze“) / ano / pěší stezky mezi loukami / Stávající povrch je dostačující / pěší z Vesce, povrch vyhovuje, ale neměli se kácet stromy, které cestu lemovali, v létě za slunečného počasí je cesta nepříjemná a úmorná. / cesta kolem zahrádek z Vyhlídkové ul. (cesta je špatně udržovaná, rozježděná od zahrádkářů) asfaltová komunikace je nebezpečná (jezdí zde rychle auta) / Přírodní cesty. Cesty jaké jsou kolem rybníka jsou vyhovující, tam kde cesta se kříží s mokřinou je vytvořen přechod ze dřeva. / Povrch nám nevyhovuje kvůli ,protože do lesa často jezdí kola, rychlé motorky a pak je všude bláto . Silnice je špatná a žádný chodník .Lidi chodí jak chtějí a myslí si, že mají přednost. Parkování je katastrofa a nejvíc mě vadí, že lidé parkují v lese .V lese tam žádné místo není a pak mám problém projet ,díra na silnici po záplavě plus lidi. / Všechny téměř denně. Jsou už značně zdevastované a nespĺňují nároky na množství návštěvníků. / Lesní, ano vyhovuje. / Vyhovují / Využívám všechny cesty. Povrch celkově vyhovuje, pouze na okrajích stávajících dřevěných cestiček bývá povrch za deštivého počasí rozbahněný. Možná by se mohly trochu prodloužit. / cestu podle pláže směrem na komunikaci na dlouhé mosty. Povrch je blbý na jízdu na kole pro horší cyklisty nebo děti od konce pláže. / Přijezdové asfaltové z obou stran (kvůli kocarku) / Mezi zahrádkami/ano / Kolem dokola, tak s kocarkem to nejde, ale nevadí, zas je to hezky přírodní a děti milují to bahno kolem:) / Lesní cesty, vyhovují. / Stezku okolo rybníka, povrch mi vyhovuje i proto, že je různý. / cesty kolem rybníka mi nevyhovují od té doby, co chodím s kočárkem / vyhovuje / Lesní, ano / Povrch vyhovuje, okolí přítoku je často rozbahněné -> prodloužit lávku?? / Lesní cesty, povrch vyhovuje / Lesní pesina. Lavka u přítoku. Vyhovuje / Povrch cest snad ok, ale viz 8 / Lesní cesty, přírodní povrch mi vyhovuje / Přístupové cesty z Vesce nebo Vratislavic, jejichž povrch je značně poškozený. Rovněž šířky cest jsou velmi zúžené díky výsadby před ploty a nikdo se k údržbě nehlásí. / Všechny cesty v okolí. S povrchy nemám problém. / K cestám chybí další sjezdová na kolo/s kočárkem. / lesní cesty / Nejhorší cesta je od můstku až na hlavní silnici. / jenom na louku / Lesní cesty singletrack. Ano, vyhovuje. /- prodloužit a změnit povalové chodníky (dubové fošny s drážkami), stávající značně kloužou / - navést perk a uválcovat, odvodnit přístupovou cestu podél potoka napájejícího Vesecký rybník od místní komunikace k mostku (bahenní část po většinu roku rozježděná cyklisty) / - výrazně opravit turistickou cestu (zelená) od hráze směrem k Císařskému kameni (teď je to u rybníka v podstatě erozní rýha ukončená závorou) / - upravit cestu po pravé straně Lučního potoka směrem k městu (úsek od konce chatové kolonie po zahrádkářskou kolonii u ulice Vyhlídkové ppč.987/1) / - opravit cestu podél „pláže“ / - zlepšit pěší cesty po jižní straně rybníka včetně úpravy u zálivu / - nově vybudovat pěší spojkou do areálu Vesec (přes les a údolí (mostek) k zástavě - variantně přes louky ke hřbitovu (problém majetkoprávní vztahy) /- pro úpravu cest se inspirovat v lesoparku nad přehradou Harcov

## Jste z liberce, z jaké části Liberce jste?

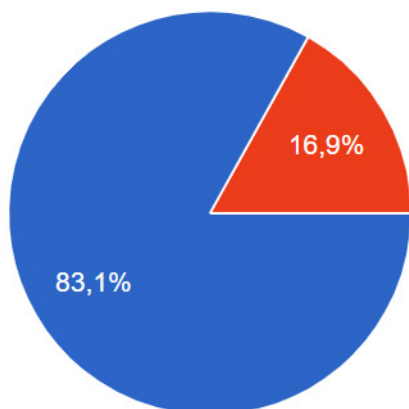


- Dolní Hanychov
- Doubí (Liberec)
- Františkov (Liberec)
- Hluboká (Liberec)
- Horní Hanychov
- Horní Růžodol
- Horní Suchá (Liberec)
- Janův Důl (Liberec)

- Karlínky
- Kateřinky (Liberec)
- Krásná Studánka
- Kristiánov
- Kunratice (Liberec)
- Machnín
- Nové Město (Liberec)
- Nové Pavlovice
- Nový Harcov
- Ostašov (Liberec)
- Perštýn (Liberec)
- Pilínkov
- Radčice (Liberec)
- Rochlice
- Rudolfov (Liberec)
- Ruprechtice (Liberec)

- Růžodol I
- Staré Město (Liberec)
- Staré Pavlovice
- Starý Harcov
- Vesec (Liberec)
- Vratislavice nad Nisou
- Přímo na Tajchu
- příbuzní Vesec a Pučlo
- bydlím zde
- Trvalé bydliště máme v Ruprachticích ,ale bydlíme příjmu u Tajchu.
- Jeřáb
- Jablonec n N
- -

## Byla byste ochotna účastnit se úklidu v okolí Tajchu?



- Ano
- Ne

## Máte pro některá místa vlastní pojmenování, jaká to jsou?

Ne / nemám / Nemám. / Nemám / Odtok- meandry / Nemám poněvadž jsem skoro neslyšící / ne / Nemohu si zrovna vzpomenout / Pláž, přehrada (cesta) a u kamene. To je na druhé straně pláže. /podle tabulí NS a biotopů, lokalit o které pečujeme, či jsme pečovali v minulosti: Litorál, U ledňáčka, Skokaní tůně, U náhonu, Bývalé sádky (podél Lučního potoka), Nadrchalova louka, Šrollova louka (u Mlýnského potoka nad rybníkem), Louka pod hrází, vrbičkový mokřad, .../ na Skále, na pláži :-)/ Mokřady - jihovýchodní část rybníka a jeho břeh. (ta část, kde vede dřevěná cesta). Krásné místo./ Bohužel nic /Zátoka pod stromem? Mokřina s žábami. "Pláž". Bahýnko za hrází. / nemam / Ne. / Skalka je na protějším břehu pláže. / Ne / Nevím a jsme neslyšící ./ Asi nemám./ Ne. / tajch / Skalka - na pravém břehu pod pasekou / nemám / Nemam /Ne. BTW neobáváte se kvality vody vzhledem k výstavbě RD v okolí a jejich ČOV? Skalka (balvan se stromem dál od Tajchu na zelené trase směr Císařský kámen), vyhlídky (skály v lese u RASAVu), bažina (litorál u přítoku).

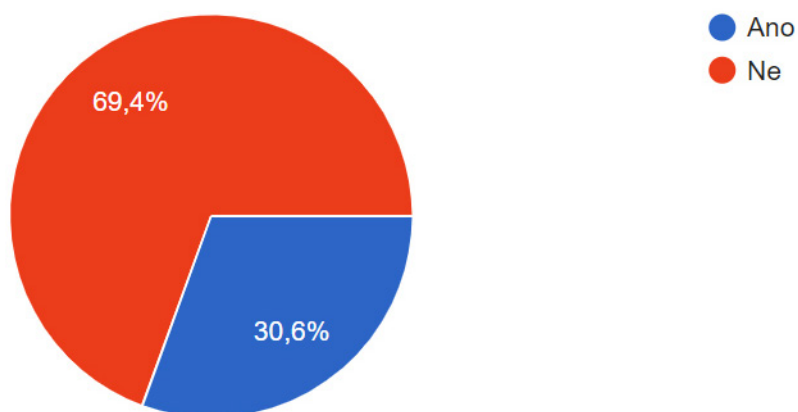
## Co vám v okolí Tajchu vadí?

Bordel / Odpadky, hluk / nic / Popelnice u močálu, parkování aut u lesa mezi lávkami i na louce / Nic, až na výše zmíněné ohledně cest. / pálení ohně na skále nad rybníkem, střílení do terče. U „restaurace“ naprosto nevyhovující koutek pro děti! / Nic, jsem tolerantní vůči jiným aktivitám. / Vykácené stromy na hrázi / Odpadky, které tam lidi nechávají. Chtělo by to odpadkové koše na pláži i v lese. Lidi jsou prasata a nechávají to tam. / Staří povětšinou tlustí a oškliví nudisti co se osahávají na pláži / Bylo by tu super molo jako byvají ve finsku / Nepořádek, zejména na lesní straně na palouku s ohništěm. / Okolí ani ne spíš ta voda a přístup do ní / Vadí nam ze se zde nenachází nahe zeny nad 20 let / nepořádek, občas hluk, rozcapení či hloupí a škodící návštěvníci, zahrádkáři to s těmi „komposty za cestou na veřejném“ (u rybníka, na loukách či v lese) občas dost přehánějí, podobně s vypouštěním splašků do nivy po spádnicí od chat apod. .... / Zanedbaná naučná stezka podél potoka, takto končí projekty dotované z EU / Odpadky, mnoho automobilů / Venčení a především koupání velkých psů, přilehlý lesík u pláže - exkrementy a jejich pach / Větší provoz na Šumné a mnoho lidí na pláži. Ale to neznamena, že bych pláž rozšiřovala. / Byla bych ráda za cyklostezku a chodník pro bezpečnou cestu. Lidé, kteří tam mají zahrádky a bydlí v místě se musí domů dopravit bezpečně také a z druhé strany je to podobné. / Nejvíce odpadky. Příjemné molo by bylo fajn, aby se lidé mohli dostat k vodě, aniž by stáli frontu na schody. / Nepořádek od lidí jsou to prasata :-| / Velký provoz aut a nákladních vozidel / Parkování těch kteří si potřebují přivést zadek až k rybníku. / Vadí mi občasný nepořádek (i kolem odpadkových košů, které v exponovaných termínech /především víkendech/ nepojmou odpad lidí, kteří si koupí něco ve stánku). Dále mi vadí stav vody v rybníku - může to být ale pouze pocitová záležitost, kdy voda vypadá špinavá, ale ve skutečnosti může být nezávadná. Ale oproti průzračné vody na přítoku je voda v rybníku velmi kalná. / mnoho lidí, psů, auta / auta, nepořádek, proto sbírám odpadky skoro každý den, auta zaparkovaná na louce, absolutní nedostatek WC / Auta, neukazeni lidé, odpadky, domácí zvířata obtěžující okolí, neúcta k původní přírodě / V poslední době velký nepořádek, hlavně po grilovacích skupinách. / nepořádek / Znečištění okolí a pláže odpadky! Volné pobíhání psů na travnaté pláži! Koupání psů před pláží! Nedostatek odpadkových košů a jejich vynášení! Naháči. / Odpadky a přetékající odpadkové koše. Stanování u rybníka. Znečišťování lesa nejen stanaři. Přeměna chat na rodinné domy a vypouštění odpadů ze žump RD do rybníka. Instalované ploty a stavby nemovitostí v lese a okolí rybníka, které ovlivňují kvalitu rekreace všech. / Nejvíce mě vadí - ohniště, všude bordel včetně střepe, popelnice špatně umístěly, auta včetně motorůky strašně jezdí rychle z kopce dolů, na Silvestra ohňostroje, neposekaná tráva na louce u rybníka. Bordel kolem rybníka, kolem ohniště, kolem popelnic často uklízíme my i náš soused. / všechny cesty a cestičky jsou víceméně vytvořeny „nájezdem“ návštěvníků a neustále se rozšiřují. Nejsou upraveny. / Pokud lidi táboří u ohniště nad Tajchem, hraje hlasitá hudba a nechávají za sebou odpadky. / Vstup do vody (schůdky nebo přes vysoký břeh) přístup do vody, špinavá voda / Nepořádek / asi nic / Provoz / Chybi více odpadkových kosu/odpadky.chybi oddelene místo pro nuda plaz v podobe napr.keru. vadí mi velký počet parkujících aut / Podnapilí Ukrajinci a mládež v lesíku / Pohozené odpadky, auta zaparkovaná na nevhodných místech -louka! / velký provoz, parkování aut přímo u vody, lavičky bez opěradla / Nudisté, zanedbaná naučná stezka, neudržované cesty a lávky  
Kvalita vody / Vadí mi automobilový provoz na asfaltové cestě z Vesce, navrhuji vybudovat záchytné parkoviště na kraji Vesce a vjezd dál povolit jen rezidentům / Nic / Prudký sešup do vody, schody jsou sice pěkná věc, ale prostě není to ono. Strhnul bych břeh (pár metrů)-netvrším, že všude, třeba jen střední část pruh 15 m ÷ 20 m. Kameny pod vodou jsou také docela nebezpečné-udělal bych z nich takovou ponořenou dlažbu-prostě jednodílnou plochu. Prostě je jen „uspořádat“. :) / vstup do vody, absence jakéhokoliv zázemí / Množství lidí, zaparkovaná auta, možná chybí sociálky / Nepořádek u kontejnerů a odpadkových košů. Neškodilo by rovněž, kdyby městská policie častěji touto lokalitou projížděla. /Nepořádek v místě pikniků, parkování na louce u hráze, chybí toalety (nechci ani vědět, kam lidé chodí...), občas nevyvezené koše, časté průjezdy aut na hrázi a přístupové cestě, bohužel nově i na té, která byla ještě před rokem pro auta nesjízdná (podél zahrádek) / Vadí odpadky poházené okolo přeplněných košů a často neposekaná tráva. / Občas špinavá voda. Břeh a bahno. / Rozdělávání ohně v lese a táboření ukrajinců, v letním období parkování aut v okolí. Žádný dohled, žádná pravidla. / Vysázené živé ploty do ulic, nepořádek u některých chat, neposekaná pláž, žádné hygienické zařízení. / nechceme příliš lidí / špatná silnice, úzká, prašnost cesty / Nepořádek v okolí ohniště. / - koupání psů v rybníku a jejich pohyb všude po pobytové louce včetně zanechání výkalů (majitelům je to jedno), viděl jsem i plavit koně /- živelné parkování na louce, podél místní komunikace i v lese - motorkáři a čtyřkolky projíždějící po pěších cestách / - vysoký počet aut projíždějících Šumnou ulic a po hrázi rybníka / - nepořádek po různých skupinách osob (zejména u nelegálního ohniště).

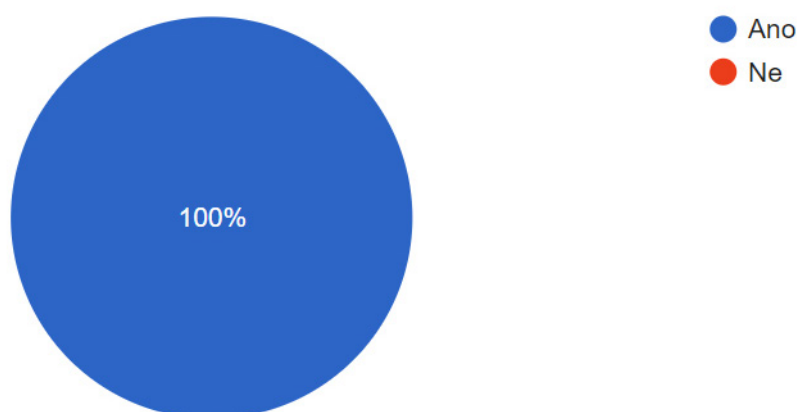
## Co vám v okolí Tajchu chybí?

Posilovací sestava / nic / Wc / toalety / Osvětlení podél komunikace přes hráz a lesa. Více odpadkový koše  
Více odpadkových košů a sezónní čisté toalety. Znehodnocuje se tím vrchní část pláže. / Upravené parkoviště (aby se ne-  
ničila louka u hráze), lavičky, odpadkové koše i koše na exkrementy a v létě mobilní wc / Přívětivější vstupy do vody, jak po  
vizuální, tak kvantitativní stránce. / Dobrý přístup do vody /Nějaké hřiště pro děti a třeba cvičák pro pejsky / Místo ze  
kterého by se dalo skákat do vody (skálu na zalesněné části nepočítám / Nějaký pěkný okružní singltrek pro kola. / Par-  
kování. Je tu velmi málo místa pro parkování, u kiosku je jen pár míst. V nejteplejších dnech pak slouží jako parkoviště louka,  
což by nemuselo ve výjimečných případech vadit, ale jako pravidelně parkování mi to nepřijde vhodné. Dále by bylo skvělé  
kdyby tu bylo molo, nejlépe z lesní i sluneční strany. Nicméně z lesní strany není příliš dobrý přístup do vody, proto jej zde  
považuji za důležitější. / chybi zachody, chodit srat do lesa je ok ale zachody by se hodili :D / průstupnost některých  
„zabraných a zavřených“ cest / Prvky relaxační zóny. Udržovaná odpočinková místa, zábava pro děti i dospělé. / Nic /  
Více odpadkových košů, toalety / Lavicky / Nic mě nenapadá. Chtěla bych, aby se moc věcí nezměnilo a nezačalo se v  
okolí Tajchu stavět. / Více laviček, toaleta. / Úklidová četa. / Více odpadkových košů , více laviček na posezení , lepší pří-  
stupnost projití si okolo rybníka hlavně jak tam je ten kopec tam by se hodili nějaké schody / Údržba , lepší vstupy do vody  
/ Bylo by dobré umístit nějaké mobilní toalety (citlivě zasazené do okolí), jelikož většina lidí si chodí odskočit do křoví  
nahore u „opalovací“ louky. A podle toho to tam také vypadá a „voní“. Na tomto místě (úplně mimo louky) bych umístil mo-  
bilní/chemické WC. Dále mi chybí nádoby na tříděný odpad (kdyby každý odpadkový koš byl rozdělen na smíšený odpad  
a plasty, úplně by to stačilo) a celkově by to chtělo více nadimenzovat nádoby na odpad nebo je častěji vyvážet (viz bod  
7). Byl bych nerad (ač jsem otec dvou dětí), kdyby se například vybuďovalo dětské hřiště (toto by se mělo řešit ve Veseckém  
areálu, který má v tomto obrovský potenciál), mola na rybníku, ani opalovací lavice mi nepřijdou jako vhodné do tohoto  
prostoru. Maximálně si dovedu představit převlékárnu, ale také není podle mne důležitá. Prostor by měl zůstat nejvíce tak  
jak je nyní - pohoda, klídek, příroda. Stačilo by upravit přístupy do rybníka (pouze na některých místech), malinko upravit  
opalovací louku (je tam mnoho děr od psů) + několikrát do roka posekat a přírodně upravit cestu kolem rybníka. / WC,  
dodělat dřevěné chodníčky tam, kde je mokro, údržba chodníků, vyčištění Tajchu, lepší přístup do vody z louky i pro děti a  
starší lidi, více laviček nebo kmenů stromů vhodných k sezení / Větší biodiverzita na úkor masové návštěvnosti. / Více lavi-  
ček, hřiště / Dětské hřiště s prolézačkou, hřiště na plážový volejbal, lepší možnost parkování. Molo jako vstup do vody,  
malá skluzavka. Cedula se zákazem odhazování odpadků. / Více odpadkových košů, častější jejich vývoz. Mobilní WC.  
Dozorující orgán v uniformě (policie, lesník..) nad pořádkem (třeba 1x týdně se ukázat a zkontrolovat stav). / Pořádek , na  
silnici mít nějakou překážku proti rychlosti ,dopravní značku proti zakazu parkování u lesa,osvětlení , odbahnovat rybník  
,postavit lepší hráz. Nic víc - žádné toalety,žádné převlékárny ,žádné bufety atd.Tyhle vymoženosti nepotřebujeme vůbec.  
Nechte kvůli zvířatům ! / Parkoviště pro auta (nedá se zabránit, aby tam liberečané nejezdili, potom parkují, kde to jde,  
nebo i nejde) Nedostatečná kapacita odpadkových košů. / Toalety, herní prvky pro děti / čistá voda / Sociální zázemí.  
/ molo na vodě a stín na pláži / Vic lavicek, stin na louce / Odpadkove kose,oddelená nuda plaz,lepsi vstup do vody pro  
male deti,male hrste pro deti,lepsi stanek s obcerstvenim(levnejsi),wc / Hrste pro deti, toalety / Stromy (stín) na travnaté  
„pláži“, bezpečný, pozvolný vstup do vody pro děti, více anebo častější vyprazdňování odpadkových košů. / lavičky s  
opěradly :-) / Veřejné grily, známé např. z pláže v USA / Toalety, občerstvení stále otevřené, nějaký přístřešek, posezení i  
na druhé straně rybníka / Hospoda, nebo občerstvení, kde lze platit kartou / WC / Parkování je docela problém, takže  
podél příjezdové cesty vylepšit to bláto perkem. Bohatě stačí, hlavně žádný asfalt! Je drahý a nepatří tam do přírody. /  
Toalety / Chybí pěší přístup k vodě z pláže a lépe upravené okolí. / Lepší vstup do vody, cesta okolo pro kola/kočárek. /  
Wc na pláži, více košů, aby na pláži bylo čisto. / Klid a pořádek. / Celoroční stánek a záchodky, omezení provozu hráze.  
Omezení koupání psů na hlavní pláži. / Nic nám tu nechybí, moc se nám tu líbí. / - záchody, převlékárny / - hřiště pro děti  
- hřiště beach volejbal / -více stromů na pobytové louce - stín; - více laviček (trvanlivých a včetně možnosti se opřít),  
stojany na kola, koše na odpadky; - pobytové stupně na louce; - malé pódium v centrální části louky (u břízy) - vymezené  
a zpevněné místo pro parkování; - ohniště s posezením (na louce nad Teichem - mimo les) restaurace s terasou (kapacit-  
ně větší než dnešní bufet - nepostačuje);- naučná stezka pro děti s ukázkami (dřeviny, hmyz, květiny...); - cvičební prvky  
(viz přehrada Harcov); Další doporučení: - přemístit místo na tříděný odpad, aby se neprocházelo kolem něj do restaura-  
ce; - upravit parkování; - vybudovat novou místní komunikaci Chatařská - Dlouhomostecká - nový příjezd k Teichu (zvážit  
vybudování alespoň provizorní cesty v rámci odbahnění a přestavby hráze - nemusel by se dělat nový most v Šumné  
ulici a ta rozšiřovat nebo problematicky projíždět chatovou osadou přes kopec do Vyhlídkové); - zřídit výhybny v Šumné  
ulici, omezit rychlost (zóna Tempo 30); - zachovat přírodní břeh ze strany pobytové louky, jen upravit sestupy; - zachovat  
přírodní vzhled hráze, doplnit lavičky, zamezit běžný přejezd hráze; - zachovat přírodní prostředí kolem rybníka, odclonit  
chatovou osadu od pobytové louky pásem zeleně - prořezat stromy pod hrází - průhled „do města“; - vyhlídka z místa nad  
zátokou (prořezat stromy, upravit) přírodní posezení - klády; - malá vodní plocha (mokřadní tůň u silnice III. třídy); - prověřit  
odkanalizování všech staveb v chatové kolonii a v chatách u ulice Dlouhomostecké a v Sedmidomcích - u přítoku) - negativ-  
ní vliv na kvalitu vody v rybníku (výhledově kanalizační stoka dle UP); - využít propojení RASAV - Vesecký rybník (parková-  
ní u areálu) - nebudovat veřejné osvětlení (ponechat bez světelného smogu) podél Šumné ulice ani u Veseckého rybníka/  
instalaci nějakých prvků pro děti ( např. houpačky, či jiné prolézačky, apod.- často k Tajchu chodí rodiče s dětmi) a pak  
možnost nějakého „decentního“ oddělení uživatelů pláže, kteří preferují nudistický styl (třeba, že by měli více soukromí v  
určené části, která by byla trochu více kryta živým plotem či jinak).

## Účastnili jste se komentované prohlídky, která byla součástí plánovacího setkání s veřejností?



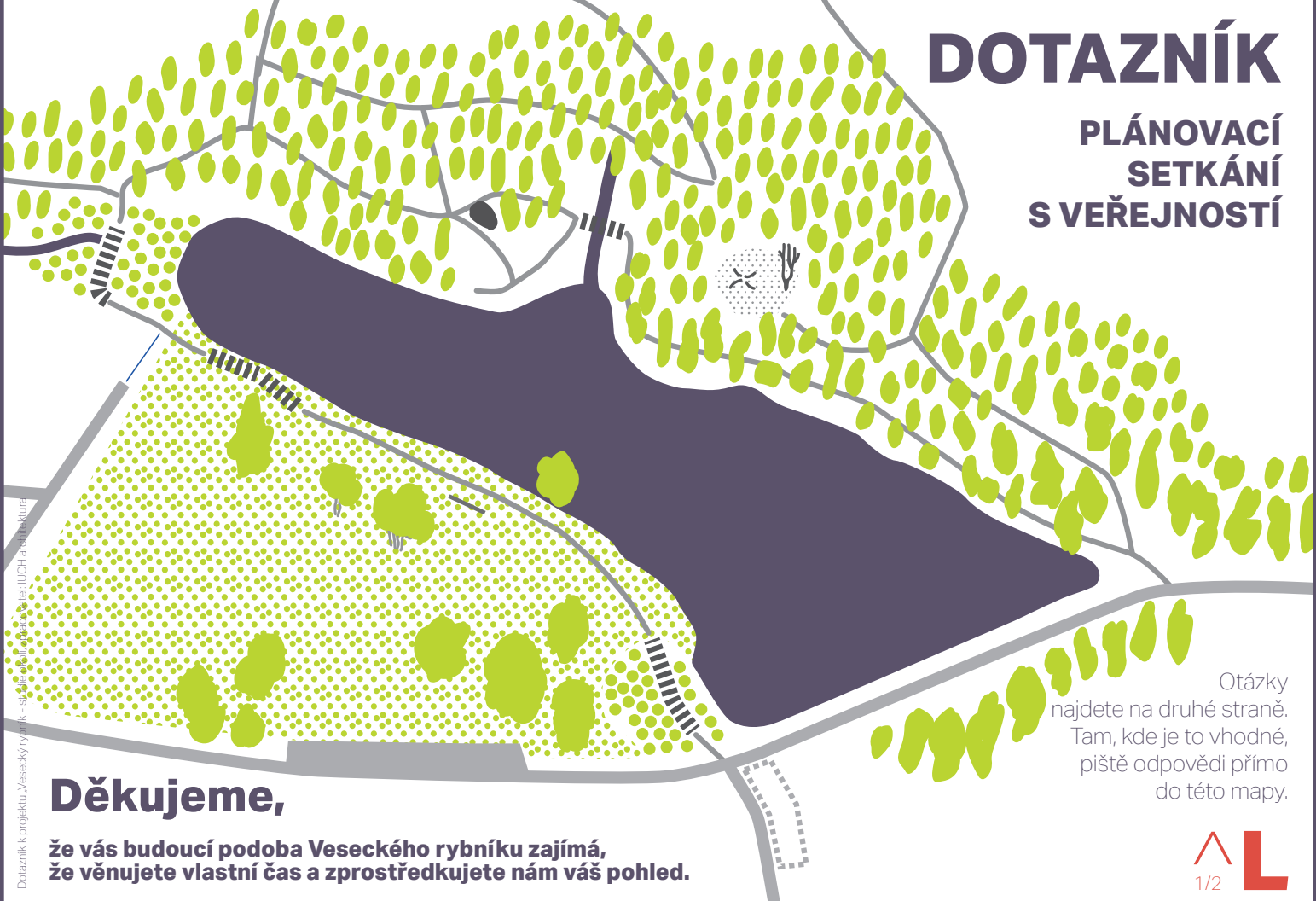
## Souhlasíte s tím, aby byly vámi uvedené odpovědi podkladem pro zpracování dokumentu „Vesec - Studie okolí“?





# DOTAZNÍK

## PLÁNOVACÍ SETKÁNÍ S VEŘEJNOSTÍ



Dotazník k projektu „Vesecký rybník – studie okolí“ zpracoval IUCH architektura

## Děkujeme,

že vás budoucí podoba Veseckého rybníku zajímá,  
že věnujete vlastní čas a zprostředkujete nám váš pohled.

Otázky  
najdete na druhé straně.  
Tam, kde je to vhodné,  
piště odpovědi přímo  
do této mapy.



#1

### Jak často k Tajchu chodíte?

Vícekrát za týden / vícekrát za měsíc/  
párkrát do roka / jsem tu poprvé

#2

### Jak se k Tajchu obvykle dostáváte?

Autem, vyznačte kde parkujete /  
na kole / pěšky

#3

### Co v okolí Tajchu děláte?

Váže-li se aktivita ke konkrétnímu místu,  
vyznačte ji přímo do mapy.

#4

### Která místa máte rád/a a čeho si na nich ceníte?

Vyznačte v mapě.

#5

### Jaké cesty často využíváte? Vyhovuje vám jejich povrch?

Zakroužkujte v mapě místa,  
kde vám povrch cest nevyhovuje  
a uveďte důvod.

#6

### Máte pro některá místa vlastní pojmenování, jaká to jsou?

Vyznačte v mapě.

#7

### Co vám v okolí Tajchu vadí?

Vyznačte v mapě.

#8

### Co vám v okolí Tajchu chybí?

Vyznačte v mapě.

#9

### Byl/a byste ochoten/ná účastnit se úklidu odpadků v okolí Tajchu?

Ano / ne

#10

### Do jaké věkové kategorie patříte?

0 až 20 / 20 až 30 / 30 až 50 / 50 až 70 /  
70 a více / na věku nezáleží, cítím se stále  
mlád/á

#11

### Účastnila jste se komentované prohlídky, která byla součástí plánovacího setkání s veřejností?

Ano / ne

#12

### Souhlasím s tím, aby byly mnou uvedené odpovědi podkladem pro zpracování dokumentu „Vesec - Studie okolí“

Ano / ne \*

\* 17 / 17

Statutární město Liberec (dále jen „Správce“) tímto v souladu s ustanovením čl. 13 Nařízení Evropského parlamentu a Rady (EU) č. 2016/679 obecného nařízení o ochraně osobních údajů (dále jen „Nařízení“), informuje, že: Důvod poskytnutí osobních údajů je zpracování materiálů pro vypracování dokumentu „Vesec - Studie okolí“ a jednání orgánů statutárního města Liberec v souvislosti s poskytnutím oficiálního vyjádření správce. Při zpracování osobních údajů Respondenta nebude docházet k automatizovanému rozhodování ani k profilování. Správce jmenoval pověřence pro ochranu osobních údajů více informací zde: <http://www.liberec.cz/cz/obcan/urad/vyhlasky-narizeni-obecne-narizeni-ochrane-osobnich-udaju-gdpr/>.



Dotazník k projektu „Vesecký rybník – studie okolí“ zpracoval IUCH architektura